


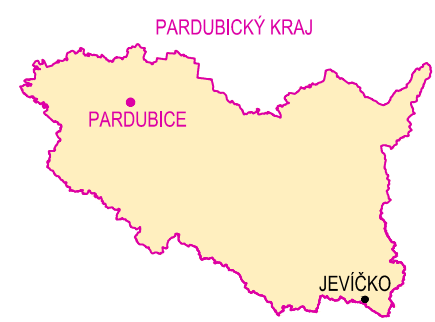
NÁVRH OBJÍZDNÝCH TRAS PRO ZPRACOVÁNÍ PROJEKTOVÉ DOKUMENTACE DOPRAVNÍ STAVBY:  
"MODERNIZACE SILNICE II/366 CHORNICE - JEVÍČKO"


Zájmová silnice: II/366  
Začátek úseku: křižovatka silnic II/366 a II/372 v obci Jevíčko (km 29,152)  
Konec úseku: křižovatka silnic II/366 a II/371 v obci Chornice (km 34,050)  
Délka úseku: 4898 m

LEGENDA:

ZÁJMOVÁ ČÁST MODERNIZOVANÉHO ÚSEKU

OBJÍZDNÁ TRASA PRO OSOBNÍ A NÁKLADNÍ VOZIDLA (OBOUSMĚRNÁ I JEDNOSMĚRNÁ OBJÍZDNÁ TRASA)



S–JTSK			Výškový systém B.p.v.	
PROJEKTANT: Ing. Adam Tužil	VYPRACOVAL: Ing. Adam Tužil	KONTROLOVAL: Ing. František Haburaj, Ph.D.	ZPRACOVATEL: <div> DSP a.s.</div>	
Tužil	Tužil	Haburaj		
INVESTOR: Pardubický kraj, Komenského náměstí 125, Pardubice 532 11			ČÍSLO ZAKÁZKY:	FORMÁTÝ: 2 x A4
KRAJ / OBEC: Pardubický kraj				
AKCE: PODKLADY PRO ZPRACOVÁNÍ PROJEKTOVÝCH DOKUMENTACÍ DOPRAVNÍCH STAVEB V RÁMCI PROGRAMOVÉHO OBDOBÍ 2021-2027 ÚSEK: MODERNIZACE SILNICE II/366 CHORNICE - JEVÍČKO			DATUM: 09. 2020	PARÉ:
			STUPEŇ: STUDIE	
			MĚŘITKO: 1:50 000	
NÁZEV PŘÍLOHY: NÁVRH OBJÍZDNÝCH TRAS - VARIANTA 2			ČÁST: B.2.	PŘÍL. Č.: 2
DOKUMENTACI LZE UŽÍVAT POUZE VE SMYSLU PŘÍSLUŠNÉ SMLOUVY O DÍLO. VÝKRES, ČI JEHO ČÁST, MŮŽE BÝT KOPIROVÁN NEBO JINÝM ZPŮSOBEM ROZŠÍŘOVÁN POUZE PO PŘEDCHOZÍM SOUHLASU ZPRACOVATELE.				